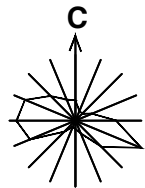
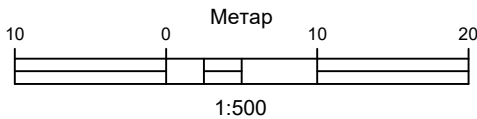




ИЗМЕНЕ И ДОПУНЕ ПРОСТОРНОГ ПЛАНА ОПШТИНЕ СРБОБРАН



НАЦРТ ПЛАНА

ПЛАН НАМЕНЕ ПОВРШИНА И ЗАШТИТА ПРИРОДНИХ И НЕПОКРЕТНИХ КУЛТУРНИХ ДОБАРА (ЛОКАЦИЈА 2)

ЛЕГЕНДА

●●●●● ГРАНИЦА ОБУХВАТА ИЗМЕНА И ДОПУНА ППО СРБОБРАН

САОБРАЋАЈНЕ ПОВРШИНЕ

Коридор уличне мреже

ПОВРШИНЕ И ОБЈЕКТИ ЗА ОСТАЛЕ ПОТРЕБЕ

Становање (постојеће)

УРБАНИСТИЧКА РЕГУЛАЦИЈА



Регулациона линија (планирана)

Регулациона линија (постојећа)

ГРАНИЦЕ

Граница катастарске парцеле

1365 Број катастарске парцеле

НОСИЛАЦ ИЗРАДЕ ПЛАНА		ОПШТИНА СРБОБРАН	Печат и потпис:
		ОВЛАШЋЕНО ЛИЦЕ:	
ОБРАЂИВАЧ		ЈП ЗАВОД ЗА УРБАНИЗАМ ВОЈВОДИНЕ	Печат и потпис:
		ВД ДИРЕКТОРА: ПРЕДРАГ КНЕЖЕВИЋ, дипл.правник	
		ПОМОЋНИК ДИРЕКТОРА: мр ВЛАДИМИР ПИХЛЕР, дипл.инж.арх.	
НАЗИВ ПЛАНА	ИЗМЕНЕ И ДОПУНЕ ПРОСТОРНОГ ПЛАНА ОПШТИНЕ СРБОБРАН		
НАЗИВ КАРТЕ	ПЛАН НАМЕНЕ ПОВРШИНА И ЗАШТИТА ПРИРОДНИХ И НЕПОКРЕТНИХ КУЛТУРНИХ ДОБАРА (ЛОКАЦИЈА 2)		
ОДГОВОРНИ ПЛАНЕР	Иван Тамаш, маст. прос. план.		Печат и потпис:
САРАДНИЦИ	Милко Бошњачић, мастер инж. геод. Аљоша Дабић, ел.техн.		
Е-2916	Размера: 1:500	Датум: Април 2024.	Број листа: II.2.2.а